

# LIEU NOIR

## Pollachius virens

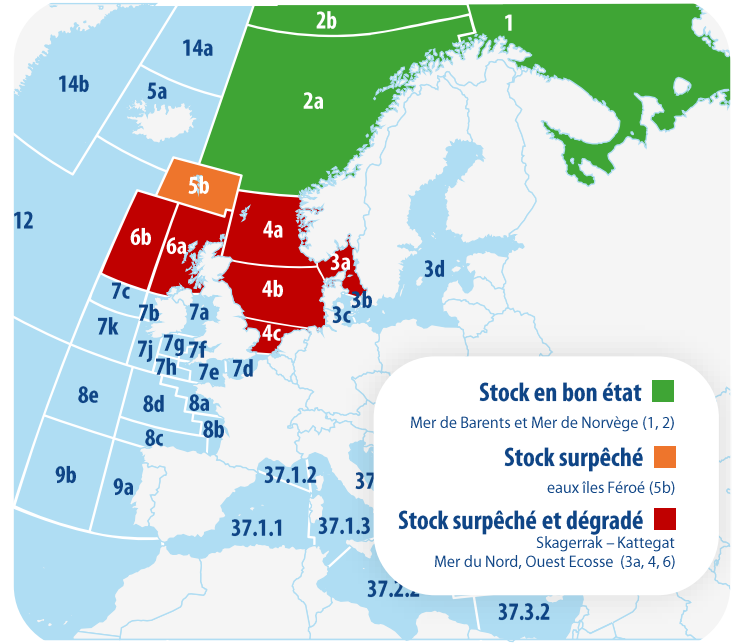
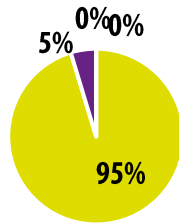
### Saithe

Code Alpha 3 FAO : POK



#### Provenance des débarquements français de Lieu noir en 2024

- Skagerrak et Kattegat, Mer du Nord, Mer de Norvège
- Mer Celtique et d'Irlande, Golfe de Gascogne, Eaux portugaises, Banc des Açores
- Eaux Féringiennes, Ouest Ecosse, Nord Açores, Est du Groenland
- Mer de Barents et Mer de Norvège

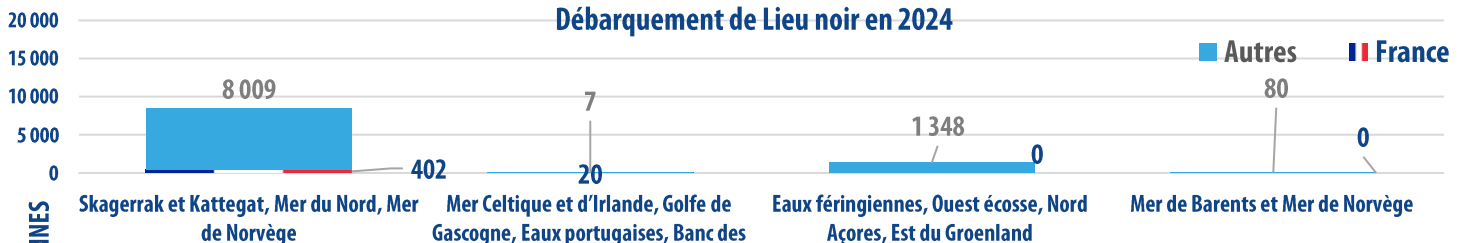


STOCK	AVIS 2023	AVIS 2024	AVIS 2025
Skagerrak – Kattegat Mer du Nord, Ouest Ecosse (3a, 4, 6)	BON ÉTAT	SURPÊCHÉ	SURPÊCHÉ ET DÉGRADÉ
Mer de Barents et Mer de Norvège (1, 2)	BON ÉTAT	BON ÉTAT	BON ÉTAT
Eaux îles Féroé (5b)	BON ÉTAT	BON ÉTAT	SURPÊCHÉ

Source : Avis CIEM 2025

ZONES FAO	3a, 4, 2a	7,8,9,10	5b,6,12,14	1 et 2
2026 (avril)	Skagerrak et Kattegat, Mer du Nord, Mer de Norvège	Mer Celtique et d'Irlande, Golfe de Gascogne, Eaux portugaises, Banc des Açores	Eaux Féringiennes, Ouest Ecosse, Nord Açores, Est du Groenland	Mer de Barents et Mer de Norvège
TAC 2026 (UE + autres) (tonnes)	54 053	146	5 608	Sans objet
TAC 2026 (UE) (tonnes)	17 699	124	2 748	400
Quota 2026 (FR)	10 913	83	2 423	55
Quota 2025 (FR)	14 764	345	2 976	80
Evolution (FR)	-26 %	-76%	-18,6%	-31,3%
Pêche ciblée	Oui	Oui	Oui	Oui
Pêche accessoire	Oui	Oui	Oui	Oui
Taille minimale de référence de conservation	35 cm sauf certaines sous-zones de la Mer du Nord: 30 cm	35 cm		/
Autorisations de pêche	AEP mer du Nord obligatoire pour tous les navires (hors pélagiques et caseyeurs) souhaitant accéder à la zone CIEM 4. AEP stocks démersaux zones 4 et 7d	AEP Manche Est démersaux pour accéder à la zone 7d (hors pélagiques, dragueurs et caseyeurs). Licence senne Manche Est (7d). AEP Manche Ouest pour fileyeurs travaillant avec les filets <220 mm (7e).	AEP Zone CIEM 6 Rockall et Ouest-Ecosse obligatoire pour tous les navires souhaitant accéder à la zone CIEM 6.	/
Fermetures de pêche	Fermeture en temps réel pour la zone 4, fermeture de 21 jours dès décisions de l'état : seuil de déclenchement lorsque plus de 10% de juvéniles dans les captures d'un trait. Interdiction de pêche sauf chalutiers pélagiques et caseyeurs.	La pêche ciblée de la langoustine et d'espèces associées (dont lieu noir) est interdite chaque année du 1 er mai au 31 mai dans la zone géographique délimitée 7c et 7k	Non	Non
Mesures techniques	Réglementations sur la taille des maillages par zones et engins ainsi que sur les mesures de sélectivité (zone 7). Zones interdites ou réglementées. Obligation d'embarquement d'observateurs et mise en place de pinger dans les zones de présence de mammifères marins. Certaines zones sont interdites ou réglementées. Zone 7d : Un seul type d'engin à bord.			/
Sources	Règlement (UE) 2026/249 du Conseil du 26 janvier 2026 - Règlement (UE) 2019/1241 du 20 juin 2019 - Avis CIEM 2025 - Diagnostic Ifremer 2026 - Informations dépendantes de la pêche, tableau des données de capture par pays (CSTEP 2025) - Règlement (UE) n°973/2018 et Arrêtés du 29 juillet 2019 et du 26 septembre 2018 - Règlement (UE) n°472/2019 -			

#### Débarquement de Lieu noir en 2024



STOCKS



Source : Informations dépendantes de la pêche, (CSTEP 2025)