

# PLIE D'EUROPE/ COMMUNE

*Pleuronectes platessa*

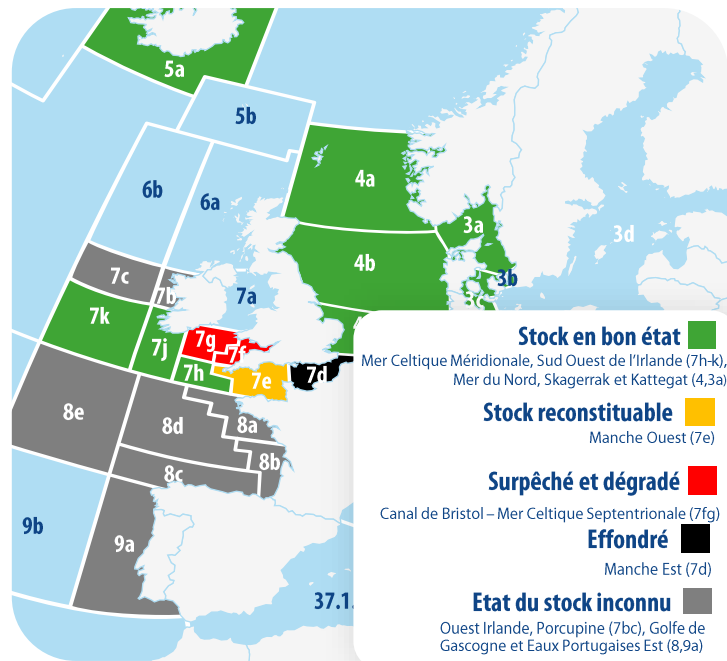
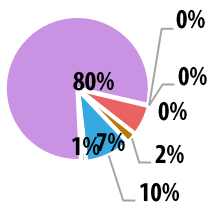
**Plaice / European plaice**

Code Alpha 3 FAO : PLE



## Provenance des débarquements français de Plie d'Europe en 2024

- Eaux feringiennes, Ouest Ecosse, Nord des Açores, Est du Groenland
- Mer d'Irlande
- Ouest Irlande Porcupine Bank
- Canal de Bristol et Mer Celtique
- Mer Celtique Sud et Sud-Ouest Irlande
- Golfe de Gascogne, eaux Portugaises et banc des Açores
- Mer du Nord, Mer de norvège, Skagerra et Kattegat
- Manche Est, Manche Ouest



STOCK	AVIS 2023	AVIS 2024	AVIS 2025
Manche Est (7d)	<b>SURPÊCHÉ ET DÉGRADÉ</b>	<b>RECONSTITUABLE</b>	<b>EFFONDRE</b>
Manche Ouest (7e)	<b>SURPÊCHÉ</b>	<b>SURPÊCHÉ</b>	<b>RECONSTITUABLE</b>
Mer Celtique Méridionale, Sud Ouest de l'Irlande (7h-k)	<b>BON ÉTAT</b>	<b>BON ÉTAT</b>	<b>BON ÉTAT</b>
Ouest Irlande, Porcupine (7bc)	<b>INCONNU</b>	<b>INCONNU</b>	<b>INCONNU</b>
Canal de Bristol et Mer Celtique Septentrionale (7fg)	<b>SURPÊCHÉ ET DÉGRADÉ</b>	<b>SURPÊCHÉ ET DÉGRADÉ</b>	<b>SURPÊCHÉ ET DÉGRADÉ</b>
Mer du Nord, Skagerrak et Kattegat (4,3a)	<b>BON ÉTAT</b>	<b>BON ÉTAT</b>	<b>BON ÉTAT</b>
Golfe de Gascogne et Eaux Portugaises Est (8,9a)	<b>INCONNU</b>	<b>INCONNU</b>	<b>INCONNU</b>

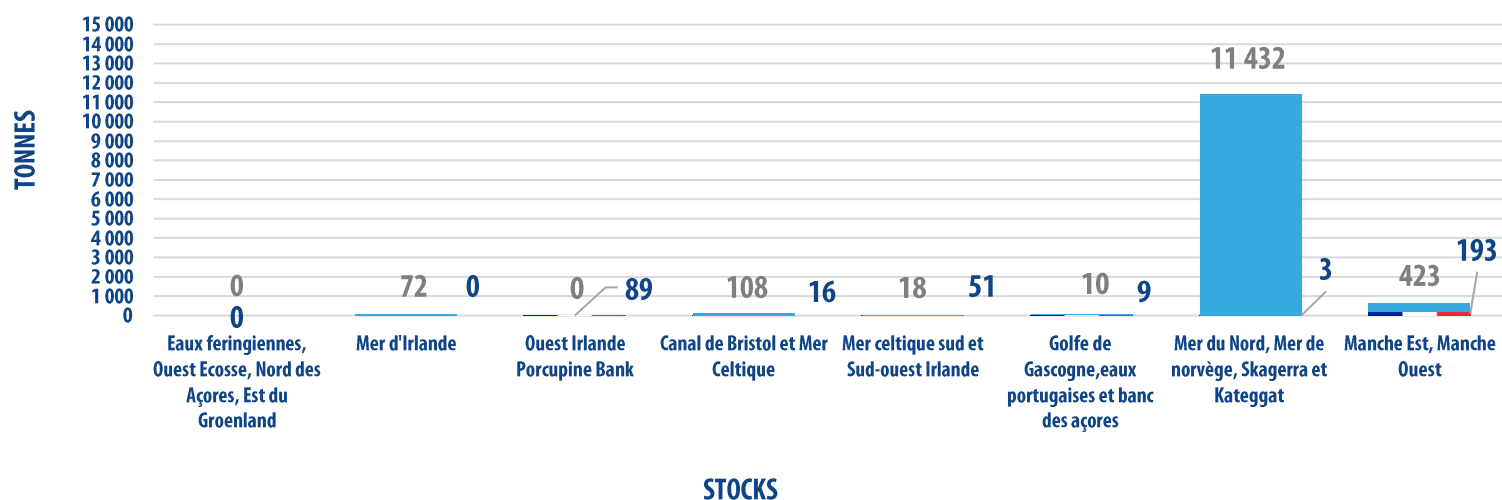
Source : Avis CIEM 2025

Zones FAO	6, 5b, 12 et 14	7a	7fg	7 hjk	8,9,10	4, 2a, 3a non comprise dans Skagerrak et Kattegat	7de
2026 (avril)	Eaux feringiennes, Ouest Ecosse, Nord des Açores, Est du Groenland	Mer d'Irlande	Canal de Bristol et Mer Celtique	Mer Celtique Sud et Sud-Ouest Irlande	Golfe de Gascogne, eaux Portugaises et banc des Açores	Mer du Nord, Mer de norvège, Skagerrak et Kattegat	Manche Est, Manche Ouest
TAC 2026 (UE + autres) (tonnes)	474	614	114	130	99 (par année 2026,2027,2028)	144 605	2 203
TAC 2026 (UE) (tonnes)	186	161	82	107	99	70 048	1 265
Quota 2026 (FR)	13	7	48	15	65	1 130	973
Quota 2025 (FR)	8	10	22	15	82	1 212	2 112
Evolution (FR)	63%	-30%	118%	0%	-21%	-7%	-54%
Pêche Ciblée	Oui	Oui	Oui	oui	Oui	Oui	Oui
Pêche accessoire	Oui	Oui	Oui	Oui	Oui	Oui	Oui
Taille minimale de référence de conservation	27 cm						
Autorisations de pêche	AEP Zone CIEM 6 Rockall et Ouest-Ecosse obligatoire pour tous les navires souhaitant accéder à la zone CIEM 6.	Non	Non	Non	Non	AEP mer du Nord obligatoire pour tous les navires (hors pélagiques et caseyeurs) souhaitant accéder à la zone CIEM 4.	AEP Manche Est démersaux pour accéder à la zone 7d (hors pélagiques, dragueurs et caseyeurs). Licence senne Manche Est (7d). AEP Manche Ouest pour fileyeurs travaillant avec des filets de maillage <220 mm (7e).

Zones FAO	6, 5b, 12 et 14	7a	7fg	7 hjk	8,9,10	4, 2a, 3a non comprise dans Skagerrak et Kattegat	7de
2026 (avril)	Eaux Féringiennes, Ouest Ecosse, Nord des Açores, Est du Groenland	Mer d'Irlande	Canal de Bristol et Mer Celtique	Mer Celtique Sud et Sud-Ouest Irlande	Golfe de Gascogne, eaux Portugaises et banc des Açores	Mer du Nord, Mer de norvège, Skagerrak et Kattegat	Manche Est, Manche Ouest
Fermetures de pêche	Non	Non	Non	Pêche ciblée interdite du 1er mai au 31 mai dans la zone 7k pour préservation de la langoustine	Non	Fermeture d'une zone de pêche pour protéger la plie juvénile dans la sous-zone CIEM 4	Non
Mesures techniques	Réglementations sur la taille des maillages par zones et engins. Pour la zone 6 : 1) Obligation d'embarquement d'observateurs dans les eaux écossaises et 2) certaines zones sont interdites ou réglementées.	/	Réglementations sur la taille des maillages par zones et engins ainsi que sur les mesures de sélectivité (zone 7). Zones interdites ou réglementées. Obligation d'embarquement d'observateurs et mise en place de pinger dans les zones de présence de mammifères marins. Certaines zones sont interdites ou réglementées.		Réglementations sur la taille des maillages par zones et engins ainsi que sur les mesures de sélectivité. Application de mesures de protection de mammifères marins pour éviter captures accidentelles.	Réglementations sur la taille des maillages par zones et engins.	Réglementations sur la taille des maillages par zones et engins. Embarquement d'observateurs (mammifères marins).
Sources	Règlement (UE) 2026/249 du Conseil du 26 janvier 2026- Règlement (UE) 2019/1241 du 20 juin 2019 - Avis CIEM 2025 - Diagnostic Ifremer 2026 - Informations dépendantes de la pêche, tableau des données de capture par pays (CSTEP 2025) - Règlement (UE) n°973/2018 et Arrêté du 26 septembre 2018 - Règlement (UE) n°973/2018 et Arrêté du 29 juillet 2019 - Règlement (UE) n°973/2018 et n°472/2019 et Arrêté du 29 juillet 2019 - Règlement (UE) n°472/2019 et Arrêté du 29 juillet 2019						

### Débarquements de Plie d'Europe en 2024

■ Autres ■ France



Source : Informations dépendantes de la pêche, (CSTEP 2025)