

PETITE ROUSSETTE

Scyliorhinus canicula

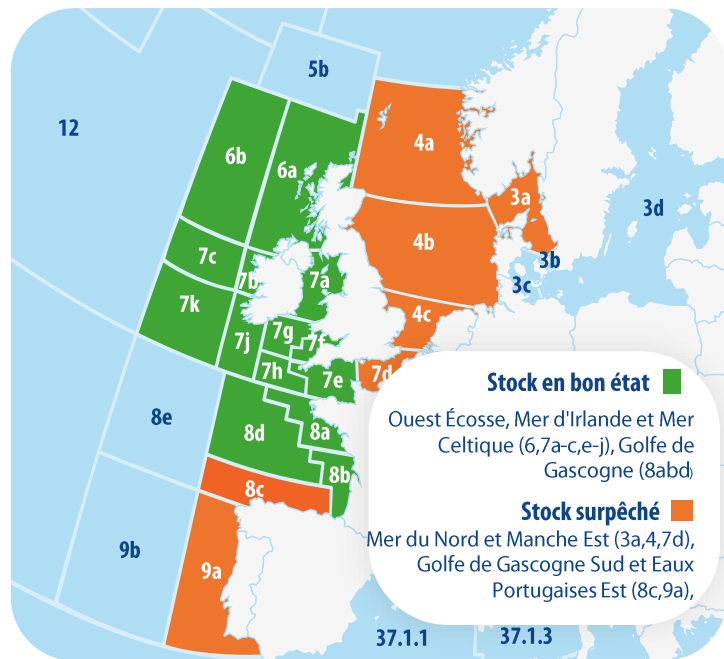
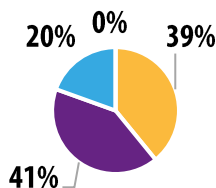
Lesser spotted dogfish

Code Alpha 3 FAO : SYC



Provenance des débarquements français de Petite roussette en 2024

- Mer du Nord et Manche Est
- Ouest Ecosse, Mer d'Irlande et Mer Celtique
- Golfe de Gascogne
- Golfe de Gascogne Sud et eaux Portugaises Est

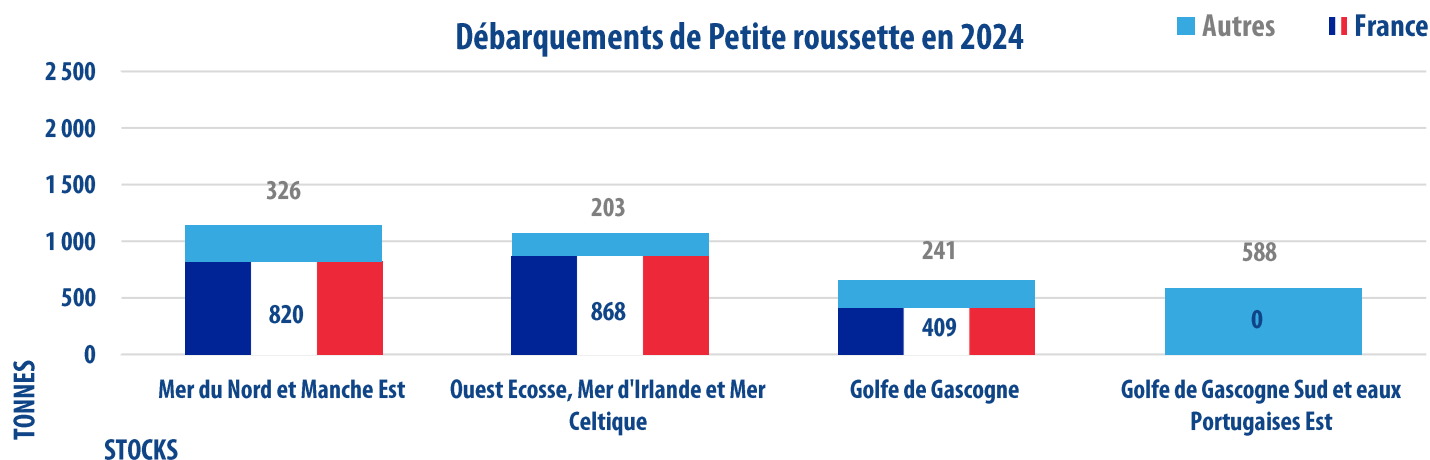


| STOCK | AVIS 2023 | AVIS 2024 | AVIS 2025 |
|--|-----------|-----------|-----------|
| Mer du Nord et Manche Est (3a,4,7d) | SURPÊCHÉ | SURPÊCHÉ | SURPÊCHÉ |
| Ouest Écosse, Mer d'Irlande et Mer Celtique (6,7a-c,e-j) | BON ÉTAT | SURPÊCHÉ | BON ÉTAT |
| Golfe de Gascogne (8abd) | BON ÉTAT | BON ÉTAT | BON ÉTAT |
| Golfe de Gascogne Sud et Eaux Portugaises Est (8c,9a) | SURPÊCHÉ | SURPÊCHÉ | SURPÊCHÉ |

Source : Avis CIEM 2025

| ZONES FAO | 3a,4,7d | 6,7a-c,e-j | 8abd | 8c et 9a |
|--|---|--|-------------------|---|
| 2026 (avril) | Mer du Nord et Manche Est | Ouest Ecosse, Mer d'Irlande et Mer Celtique | Golfe de Gascogne | Golfe de Gascogne Sud et eaux Portugaises Est |
| Recommandation de débarquement 2026-2027 (UE) (tonnes) | 2 765 | 4 781 | Pas d'avis émis | Pas d'avis demandé |
| Recommandation de débarquement 2024-2025 (UE) (tonnes) | 2 680 | 3 984 | Pas d'avis émis | Pas d'avis demandé |
| Evolution par rapport aux recommandations 2022-2023 | 3% | 20% | / | / |
| Commentaire | Pas de cadre de gestion propre, approche de précaution à appliquer dans un cadre national ou régional | | | |
| Source de captures | Pêche accessoire | Pêche accessoire | Pas d'avis émis | Pas d'avis émis |
| Taille minimale de référence de conservation (cm) | Non | | | |
| Autorisations de pêche | AEP mer du Nord obligatoire pour tous les navires (hors pélagiques et caseyeurs) souhaitant accéder à la zone CIEM 4. AEP Manche Est démersaux pour accéder à la zone 7d (hors pélagiques, dragueurs et caseyeurs). Licence senne Manche Est (7d) | AEP Zone CIEM 6 Rockall et Ouest-Ecosse obligatoire pour tous les navires souhaitant accéder à la zone CIEM 6. AEP Manche Ouest pour fileyeurs travaillant avec des filets de maillage <220 mm (7e). | Non | Non |
| Fermetures de pêche | Non | | | |

| ZONES FAO | 3a,4,7d | 6,7a-c,e-j | 8abd | 8c et 9a |
|--------------------|--|--|---|--|
| 2026 (avril) | Mer du Nord et Manche Est | Ouest Ecosse, Mer d'Irlande et Mer Celtique | Golfe de Gascogne | Golfe de Gascogne Sud et eaux Portugaises Est |
| Mesures techniques | Réglementations sur la taille des maillages par zones et engins. Zone 7d : Un seul type d'engin à bord. | Réglementations sur la taille des maillages par zones et engins ainsi que sur les mesures de sélectivité (zone 7). Zones interdites ou réglementées. Obligation d'embarquement d'observateurs et mise en place de pinger dans les zones de présence de mammifères marins. Certaines zones sont interdites ou réglementées. | Réglementations sur la taille des maillages par zones et engins ainsi que sur les mesures de sélectivité. Application de mesures de protection de mammifères marins pour éviter captures accidentelles. | Réglementations sur la taille des maillages par zones et engins. |
| Sources | Règlement (UE) 2019/1241 du 20 juin 2019 -Avis CIEM 2025 - Diagnostic Ifremer 2026 – Informations dépendantes de la pêche, tableau des données de capture par pays (CSTEP 2025) - Règlement (UE) n°973/2018 et Arrêté du 29 juillet 2019 - Règlement (UE) n°973/2018 et Arrêté du 26 septembre 2018 - Règlement (UE) n°973/2018 et n°472/2019 et Arrêté du 29 juillet 2019 - Lesser-spotted dogfish (<i>Scyliorhinus canicula</i>) in Subarea 4 and in divisions 3.a and 7.d (North Sea, Skagerrak and Kattegat, eastern English Channel), ICES 2025 - Lesser-spotted dogfish (<i>Scyliorhinus canicula</i>) in Subarea 6 and divisions 7.a–c and 7.e–j (West of Scotland, Irish Sea, southern Celtic Seas), ICES 2025 | | | |



Source : Informations dépendantes de la pêche, (CSTEP 2025)